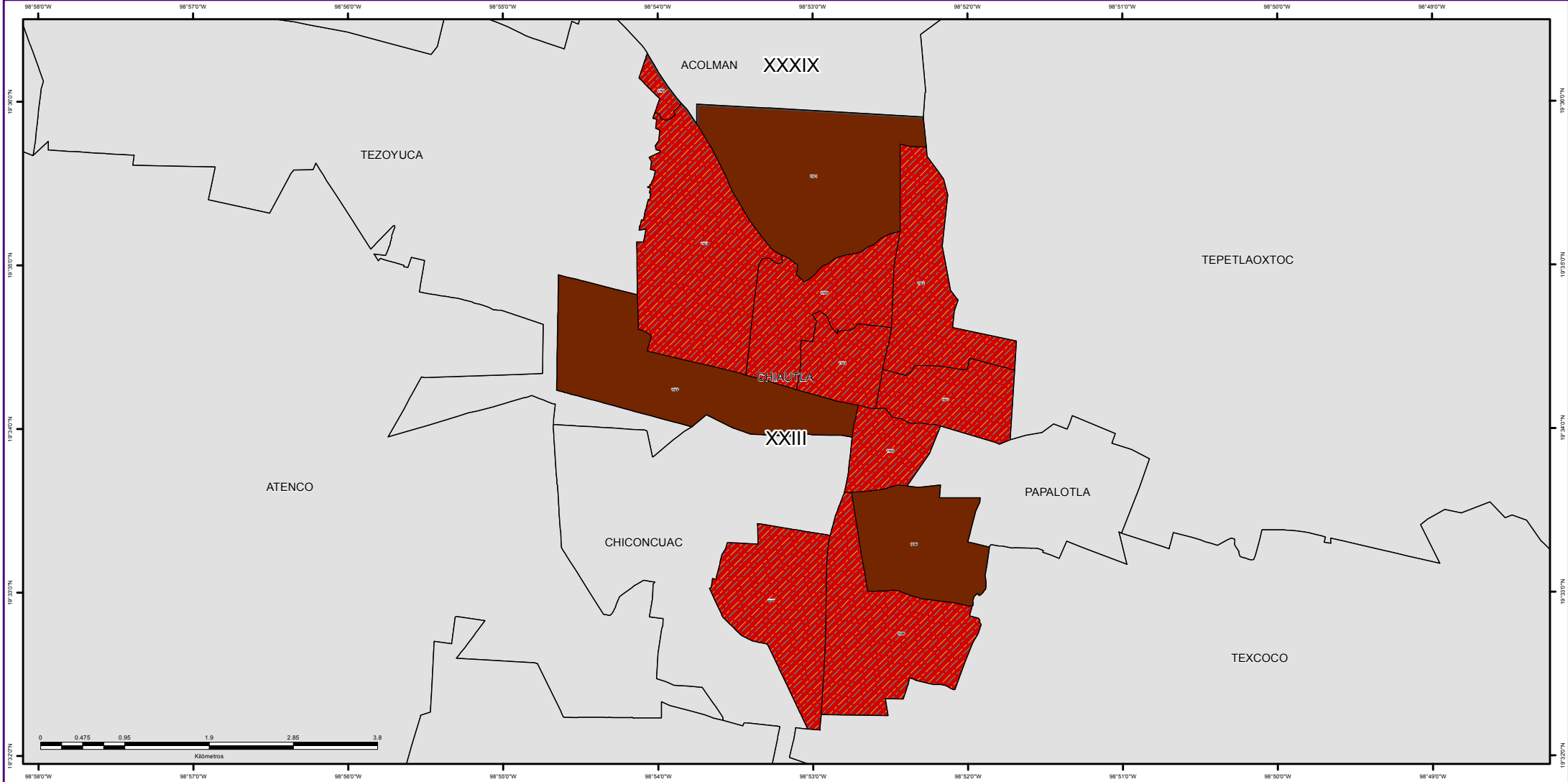


**PARTIDO O COALICIÓN GANADORA EN LA ELECCIÓN EXTRAORDINARIA DE CHIAUTLA 2016
POR SECCIÓN ELECTORAL**

MUNICIPIO: 029 CHIAUTLA



SIMBOLOGÍA

ESTRUCTURA GEOELECTORAL Y CLAVES

| | | |
|--|--------------------------|--------|
| | Límite estatal | MÉX |
| | Distrito Electoral Local | XLV |
| | Límite municipal | TOLUCA |
| | Sección electoral | 6459 |
| | Cabecera municipal | |

PARTIDOS POLÍTICOS

| | | | |
|--|--------------------------------------|--|-------------------------------------|
| | Partido Acción Nacional | | Movimiento Ciudadano |
| | Partido Revolucionario Institucional | | Partido Nueva Alianza |
| | Partido de la Revolución Democrática | | Movimiento de Regeneración Nacional |
| | Partido del Trabajo | | Partido Futuro Democrático |
| | Partido Verde Ecologista de México | | |

COALICIONES

| | |
|--|-----------------------------------------------------------------------------------------------------|
| | Partido de la Revolución Democrática Partido del Trabajo |
| | Partido Revolucionario Institucional Partido Verde Ecologista de México Partido Nueva Alianza |

Edición cartográfica del mes de abril de 2016,
con corte de información cartográfica al 05 de noviembre de 2014.
Registro Federal de Electores, INE

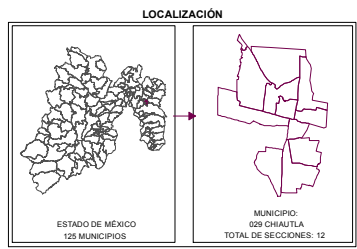
Resultados del Cómputo de la Elección Extraordinaria de Chiautla 2016

Proyección: UTM Zona 14
Datum: WGS84

SUPERVISIÓN
C.P. Antonio Sánchez Acosta
Subdirector de Documentación y Estadística Electoral

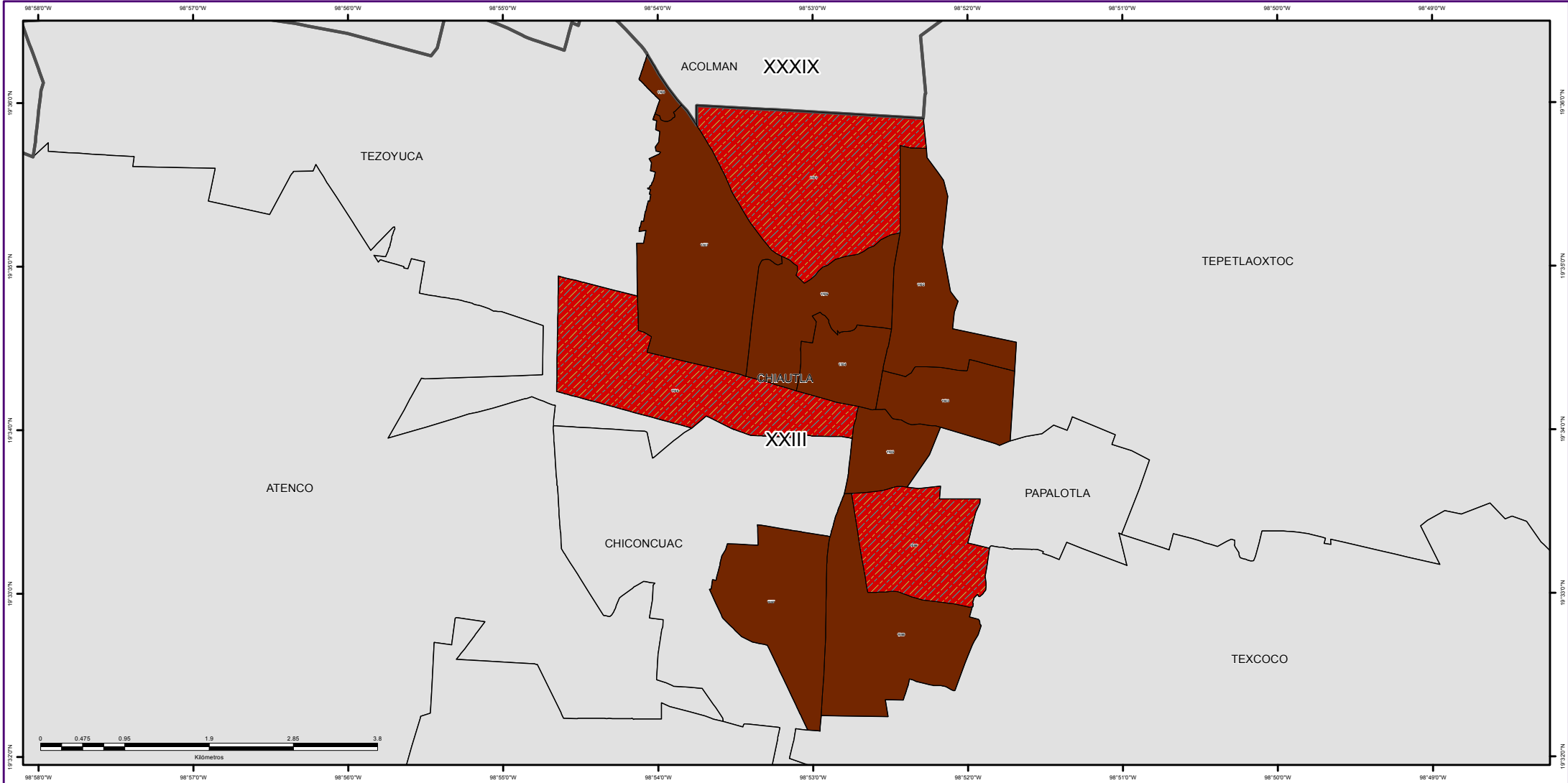
ELABORACIÓN
Departamento de Geomática Electoral

Lic. Miguel Ángel García Escalante
C. Jacqueline Pérez Nova



**PARTIDO O COALICIÓN EN PRIMERA MINORÍA EN LA ELECCIÓN EXTRAORDINARIA DE CHIAUTLA 2016
POR SECCIÓN ELECTORAL**

MUNICIPIO: 029 CHIAUTLA



SIMBOLOGÍA

ESTRUCTURA GEOELECTORAL Y CLAVES

| | | |
|--|--------------------------|--------|
| | Límite estatal | MÉX |
| | Distrito Electoral Local | XLV |
| | Límite municipal | TOLUCA |
| | Sección electoral | 6459 |

★ Cabecera municipal

PARTIDOS POLÍTICOS

| | |
|--|--------------------------------------|
| | Partido Acción Nacional |
| | Partido Revolucionario Institucional |
| | Partido de la Revolución Democrática |
| | Partido del Trabajo |
| | Partido Verde Ecologista de México |

| | |
|--|-------------------------------------|
| | Movimiento Ciudadano |
| | Partido Nueva Alianza |
| | Movimiento de Regeneración Nacional |
| | Partido Futuro Democrático |

COALICIONES

| | |
|--|-----------------------------------------------------------------------------------------------------|
| | Partido de la Revolución Democrática Partido del Trabajo |
| | Partido Revolucionario Institucional Partido Verde Ecologista de México Partido Nueva Alianza |

Edición cartográfica del mes de abril de 2016,
con corte de información cartográfica al 05 de noviembre de 2014.
Registro Federal de Electores, INE

Resultados del Cómputo de la Elección Extraordinaria de Chiautla 2016

Proyección: UTM Zona 14
Datum: WGS84

SUPERVISIÓN
C.P. Antonio Sánchez Acosta
Subdirector de Documentación y Estadística Electoral

ELABORACIÓN
Departamento de Geomática Electoral
Lic. Miguel Ángel García Escalante
C. Jacqueline Pérez Nova

