

DIRECCIÓN DE ORGANIZACIÓN

SIMBOLOGÍA

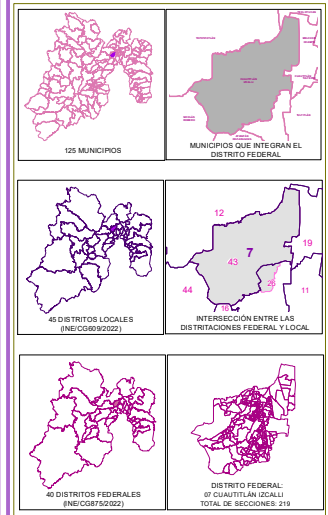
- ESTRUCTURA GEOELECTORAL Y CLAVES**
- Límite estatal MÉXICO
 - Distrito Electoral Federal 40 SAN
 - Límite municipal TOLUCA
 - Sección electoral 6748
 - Cabecera municipal



Edición cartográfica del mes de enero de 2024, con corte de información cartográfica al 10 de noviembre de 2023. Registro Federal de Electores, INE.

Proyección: UTM Zona 14
Datum: WGS84

LOCALIZACIÓN












DIRECCIÓN DE ORGANIZACIÓN

SIMBOLOGÍA

ESTRUCTURA GEOELECTORAL Y CLAVES

-  Límite estatal MÉXICO
-  Distrito Electoral Federal 40 SAN
-  Límite municipal Toluca
-  Sección electoral 6575
-  Cabecera municipal
-  Localidad LOC
-  Colonia COL

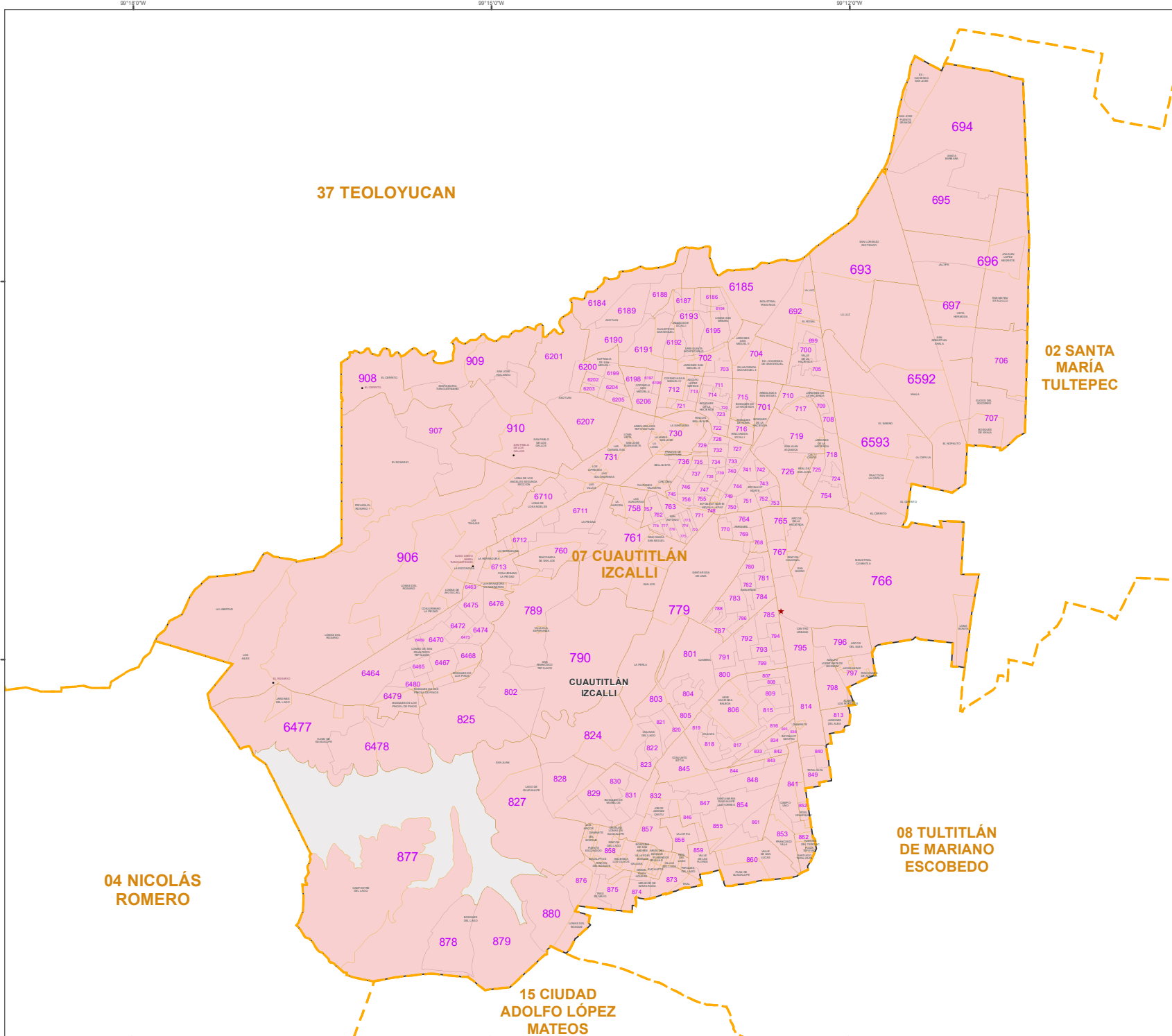
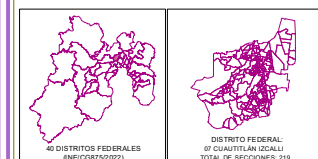
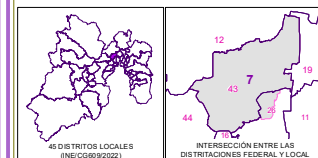
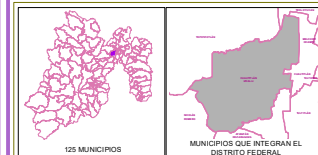
ESCALA GRÁFICA



Edición cartográfica del mes de enero de 2024, con corte de información cartográfica al 10 de noviembre de 2023. Registro Federal de Electores, INE.

Proyección: UTM Zona 14
Datum: WGS84

LOCALIZACIÓN



04 NICOLÁS ROMERO

37 TELOYUCAN

15 CIUDAD ADOLFO LÓPEZ MATEOS

07 CUAUTITLÁN IZCALLI

08 TULTITLÁN DE MARIANO ESCOBEDO

02 SANTA MARÍA TULTEPEC



DIRECCIÓN DE ORGANIZACIÓN

SIMBOLOGÍA

ESTRUCTURA GEOELECTORAL Y CLAVES

- Límite estatal MÉXICO
- Distrito Electoral Federal 40 SAN
- Distrito Electoral Local 45 BARR
- Límite municipal TOLUCA
- Sección electoral 6575
- Cabecera municipal

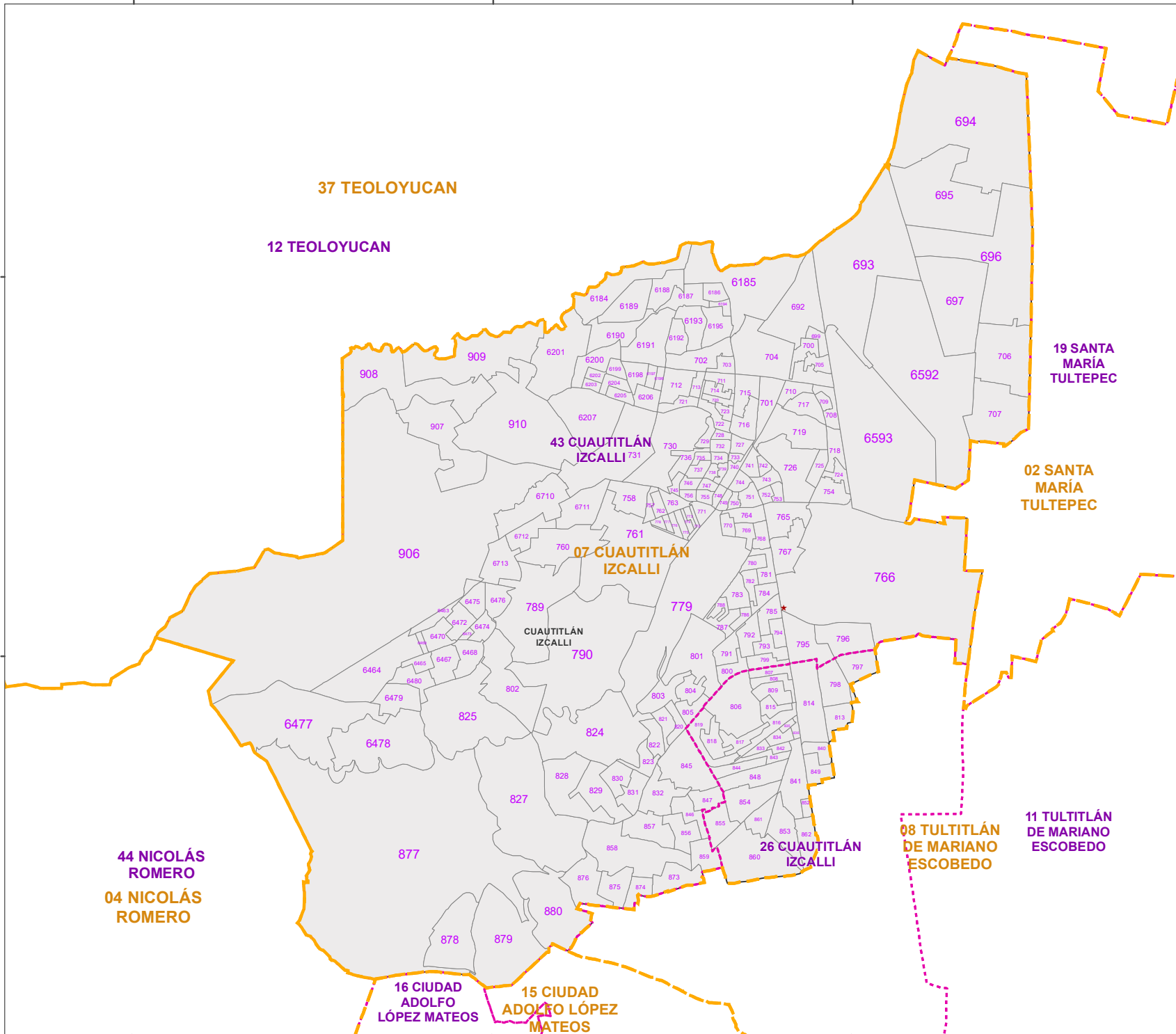
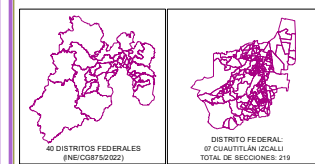
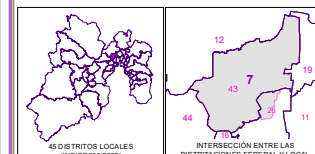
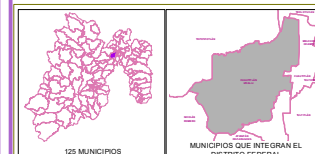
ESCALA GRÁFICA



Edición cartográfica del mes de enero de 2024,
con corte de información cartográfica al 10 de noviembre de 2023.
Registro Federal de Electores, INE.

Proyección: UTM Zona 14
Datum: WGS84

LOCALIZACIÓN



99°14'00"W 99°13'00"W 99°12'00"W

19°22'00"N 19°21'00"N

19°20'00"N

99°16'00"W 99°15'00"W 99°14'00"W