


**DIRECCIÓN DE ORGANIZACIÓN**

**SIMBOLOGÍA**

ESTRUCTURA GEOELECTORAL Y CLAVES

- Límite estatal ..... MÉXICO
- Distrito Electoral Federal ..... 40 SAN
- Límite municipal ..... TOLUCA
- Sección electoral ..... 6748
- Cabecera municipal

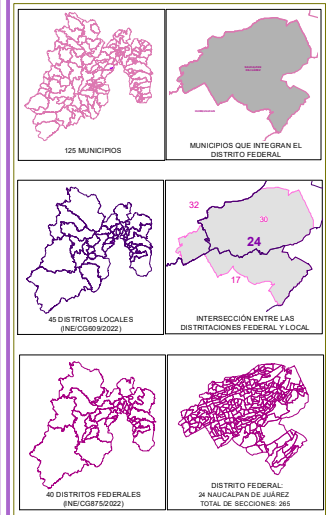
**ESCALA GRÁFICA**



Edición cartográfica del mes de enero de 2024, con corte de información cartográfica al 10 de noviembre de 2023. Registro Federal de Electores, INE.

Proyección: UTM Zona 14  
Datum: WGS84

**LOCALIZACIÓN**



40 DISTRITOS FEDERALES (INE/CG875/2022)  
DISTRITO FEDERAL: 24 NAUCALPAN DE JUÁREZ  
TOTAL DE SECCIONES: 6748



DIRECCIÓN DE ORGANIZACIÓN

SIMBOLOGÍA

ESTRUCTURA GEOELECTORAL Y CLAVES

- Límite estatal ..... MÉXICO
- Distrito Electoral Federal ..... 40 SAN
- Límite municipal ..... Toluca
- Sección electoral ..... 6575
- Cabecera municipal
- Localidad ..... LOC
- Colonia ..... COL

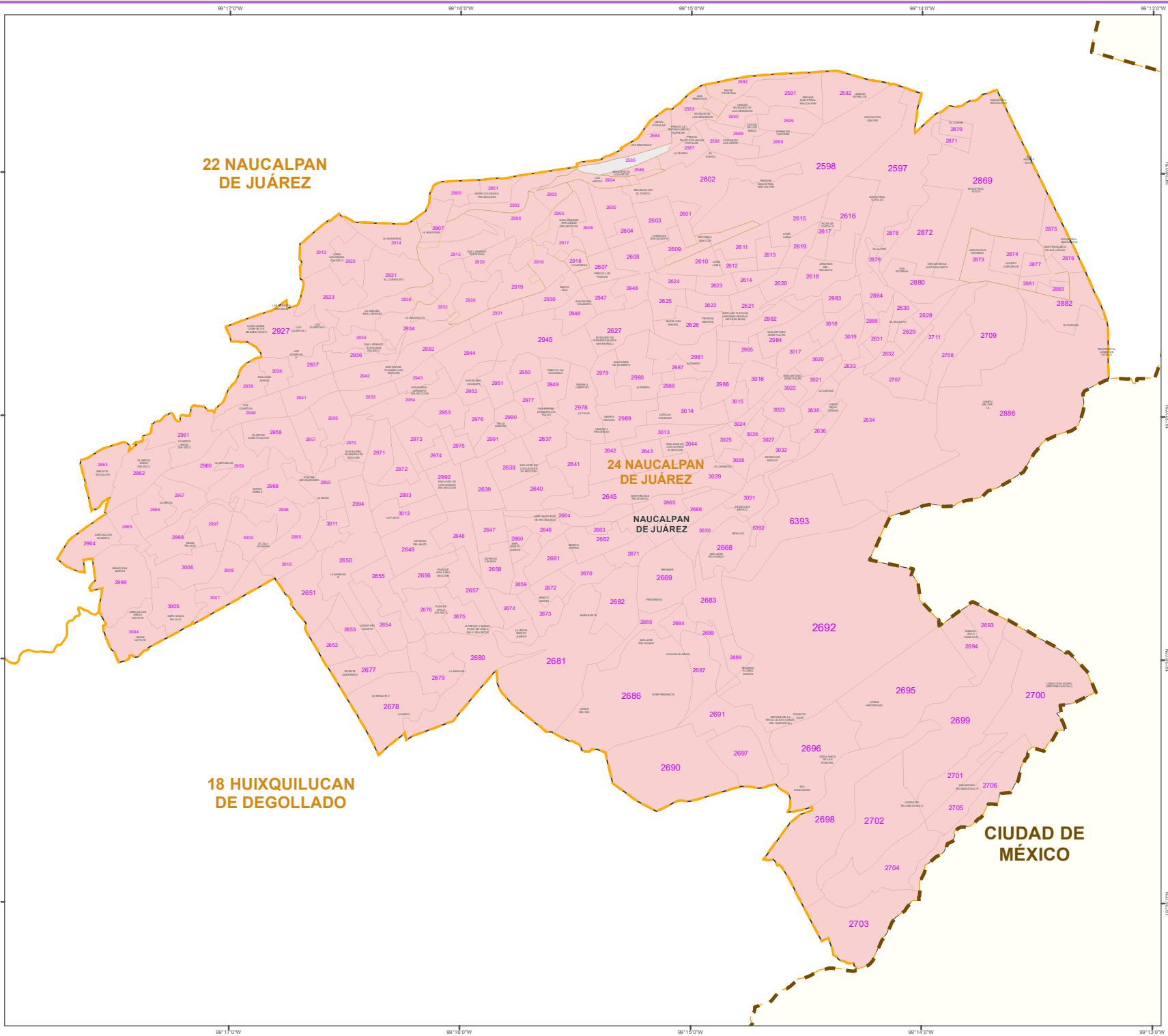
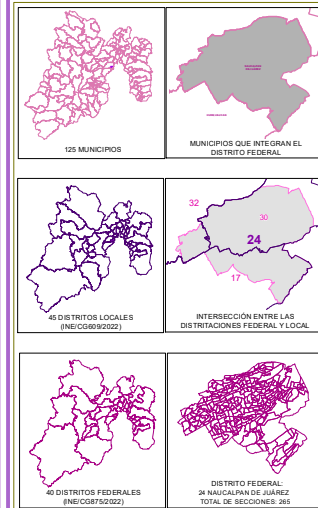
ESCALA GRÁFICA



Edición cartográfica del mes de enero de 2024, con corte de información cartográfica al 10 de noviembre de 2023. Registro Federal de Electores, INE.

Proyección: UTM Zona 14  
Datum: WGS84

LOCALIZACIÓN





DIRECCIÓN DE ORGANIZACIÓN

SIMBOLOGÍA

ESTRUCTURA GEOELECTORAL Y CLAVES

- Límite estatal ..... MÉXICO
- Distrito Electoral Federal ..... 40 SAN
- Distrito Electoral Local ..... 45 BARR
- Límite municipal ..... TOLUCA
- Sección electoral ..... 6575
- Cabecera municipal

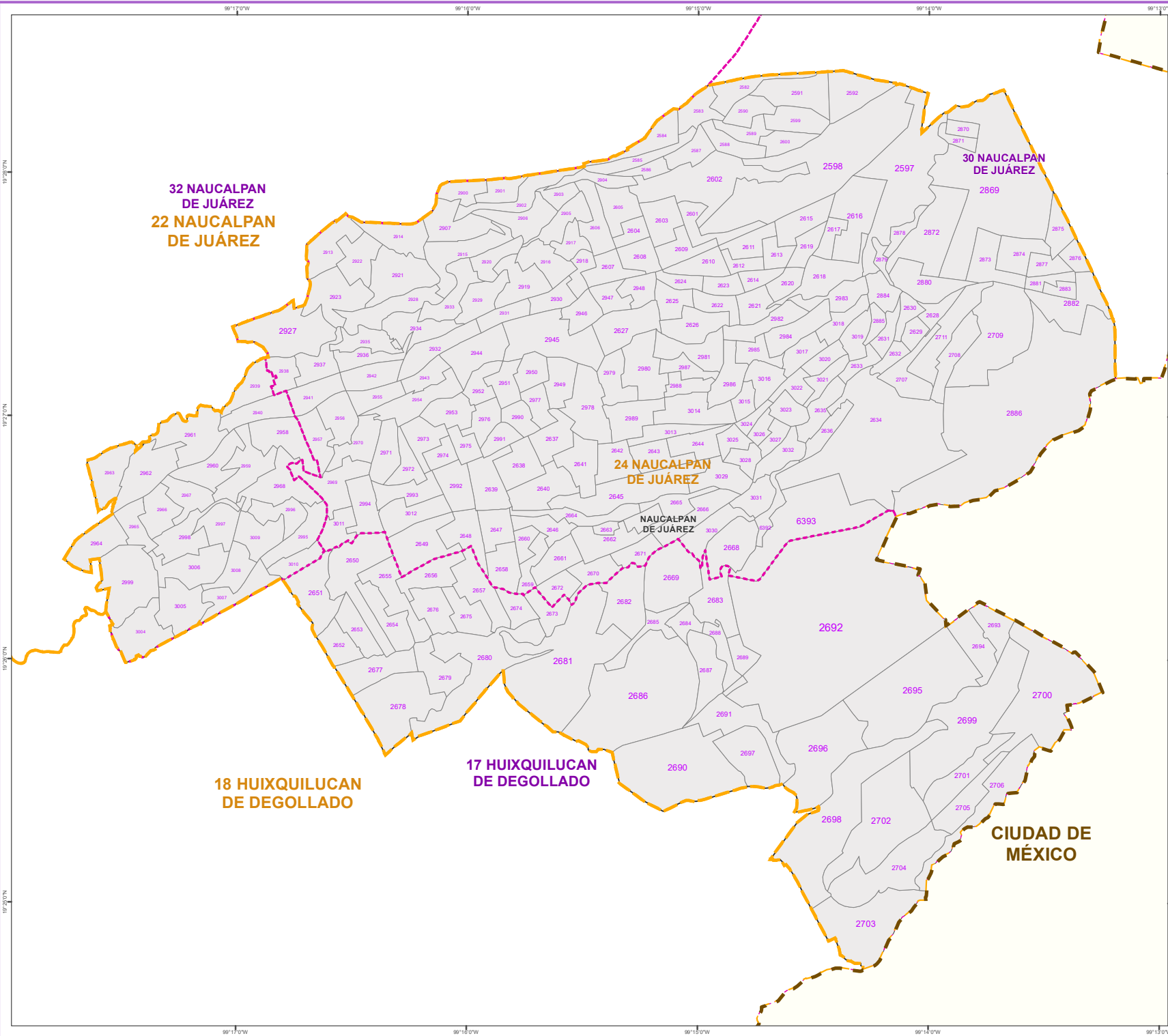
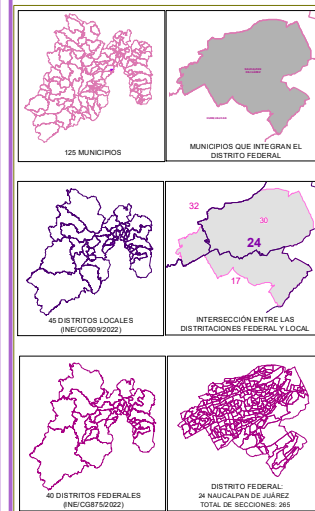
ESCALA GRÁFICA



Edición cartográfica del mes de enero de 2024,  
con corte de información cartográfica al 10 de noviembre de 2023.  
Registro Federal de Electores, INE.

Proyección: UTM Zona 14  
Datum: WGS84

LOCALIZACIÓN



32 NAUCALPAN DE JUÁREZ  
22 NAUCALPAN DE JUÁREZ

30 NAUCALPAN DE JUÁREZ

24 NAUCALPAN DE JUÁREZ

NAUCALPAN DE JUÁREZ

18 HUIXQUILUCAN DE DEGOLLADO

17 HUIXQUILUCAN DE DEGOLLADO

CIUDAD DE MÉXICO