


DIRECCIÓN DE ORGANIZACIÓN

SIMBOLOGÍA

ESTRUCTURA GEOELECTORAL Y CLAVES

- Límite estatal MÉXICO
- Distrito Electoral Federal 40 SAN
- Límite municipal TOLUCA
- Sección electoral 6748
- Cabecera municipal

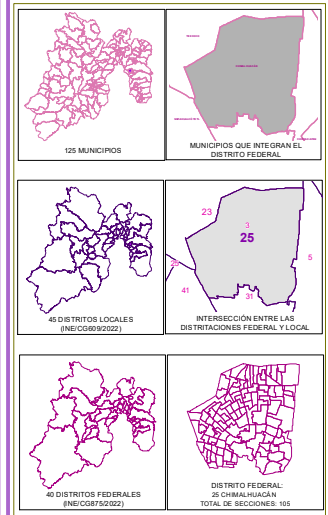
ESCALA GRÁFICA

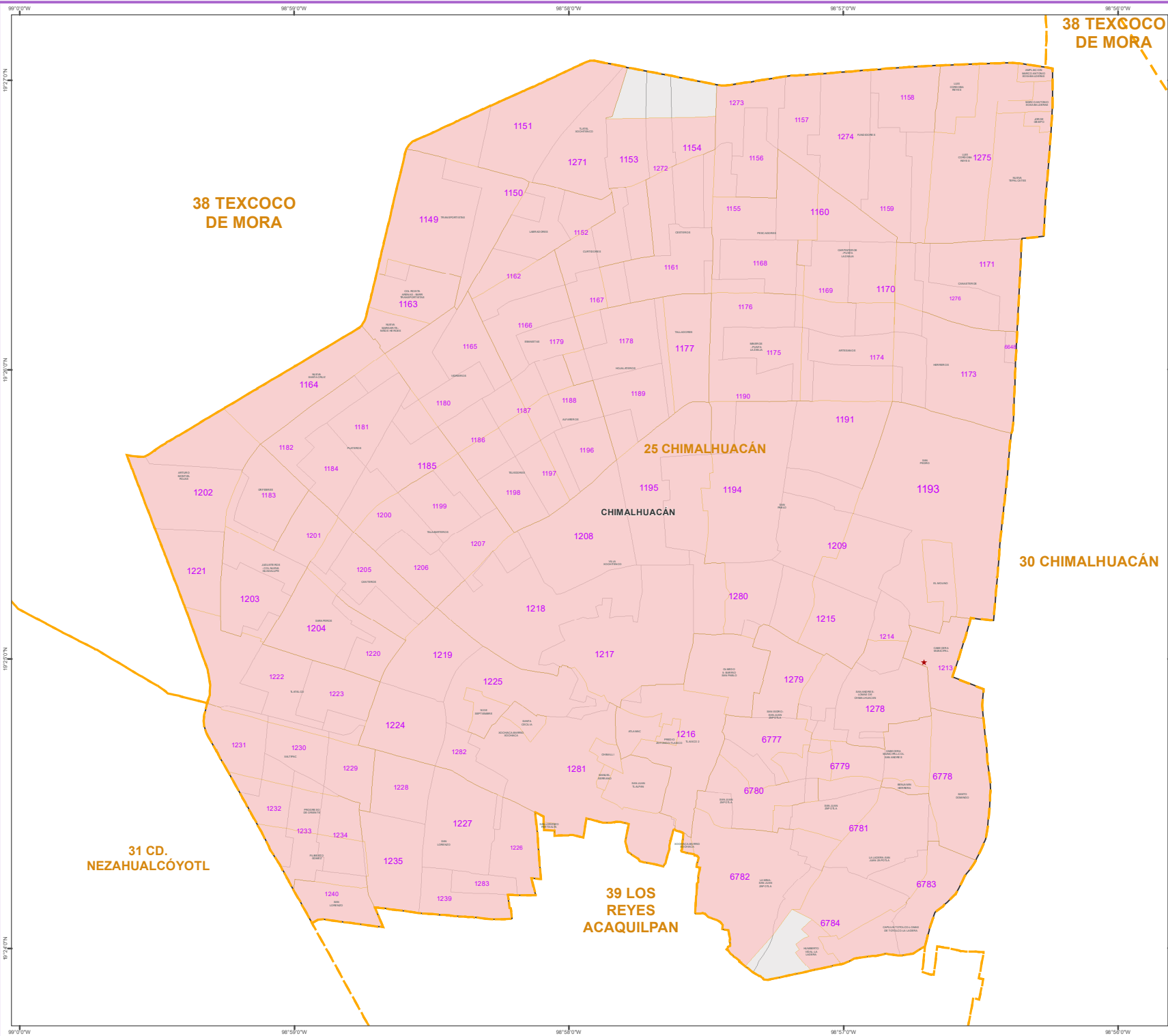


Edición cartográfica del mes de enero de 2024, con corte de información cartográfica al 10 de noviembre de 2023. Registro Federal de Electores, INE.

Proyección: UTM Zona 14
Datum: WGS84

LOCALIZACIÓN





38 TEXCOCO DE MORA

38 TEXCOCO DE MORA

25 CHIMALHUACÁN

30 CHIMALHUACÁN

31 CD. NEZAHUALCÓYOTL

39 LOS REYES ACAQUILPAN




DIRECCIÓN DE ORGANIZACIÓN

SIMBOLOGÍA

ESTRUCTURA GEOELECTORAL Y CLAVES

- Límite estatal MÉXICO
- Distrito Electoral Federal 40 SAN
- Límite municipal TOLUCA
- Sección electoral 6575
- Cabecera municipal
- Localidad LOC
- Colonia COL

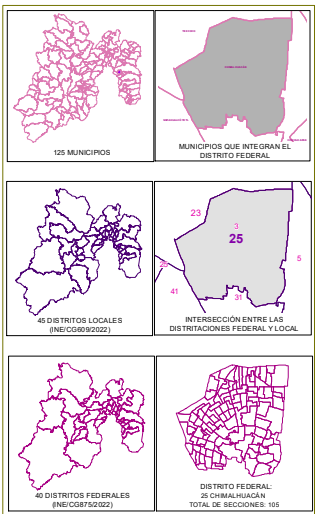
ESCALA GRÁFICA

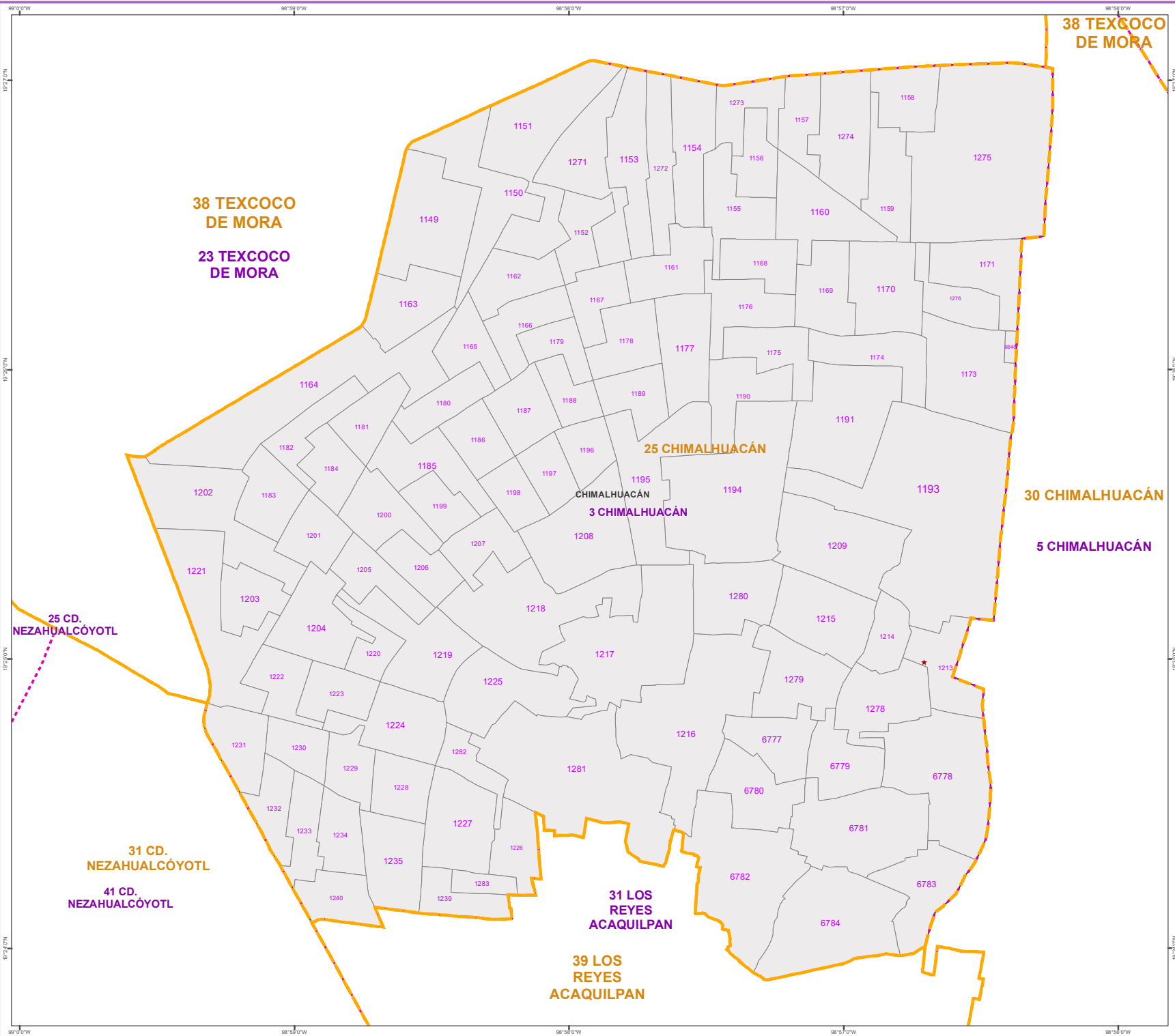


Edición cartográfica del mes de enero de 2024, con corte de información cartográfica al 10 de noviembre de 2023. Registro Federal de Electores, INE.

Proyección: UTM Zona 14
Datum: WGS84

LOCALIZACIÓN





DIRECCIÓN DE ORGANIZACIÓN

SIMBOLOGÍA

ESTRUCTURA GEOELECTORAL Y CLAVES

- Límite estatal MÉXICO
- Distrito Electoral Federal 40 SAN
- Distrito Electoral Local 45 BARR
- Límite municipal TOLUCA
- Sección electoral 6575
- Cabecera municipal



Edición cartográfica del mes de enero de 2024,
con corte de información cartográfica al 10 de noviembre de 2023.
Registro Federal de Electores, INE.

Proyección: UTM Zona 14
Datum: WGS84

LOCALIZACIÓN

