



DIRECCIÓN DE ORGANIZACIÓN

SIMBOLOGÍA

ESTRUCTURA GEOELECTORAL Y CLAVES

- Límite estatal ..... MÉXICO
- Distrito Electoral Federal ..... 40 SAN
- Límite municipal ..... TOLUCA
- Sección electoral ..... 6748
- Cabecera municipal

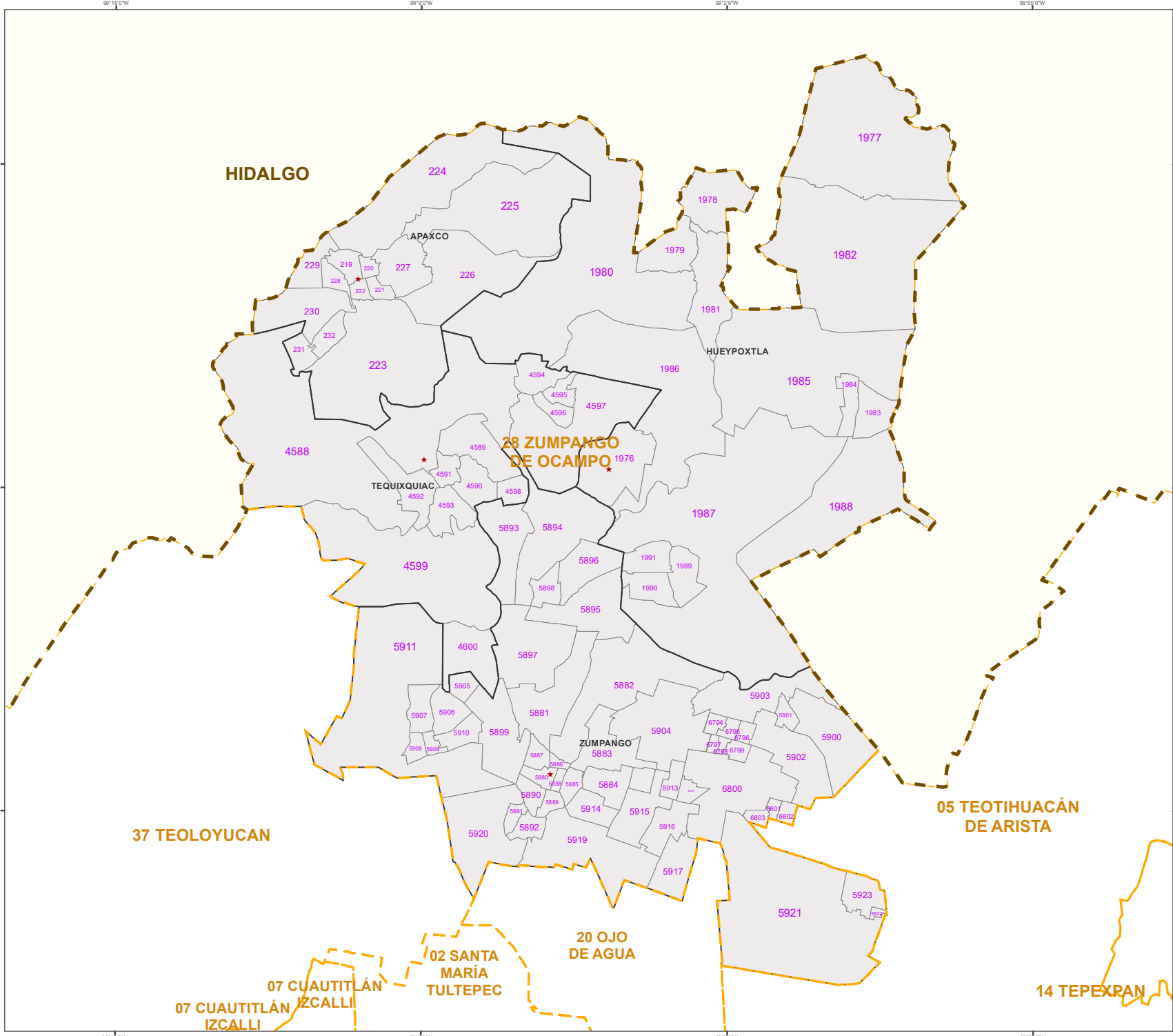
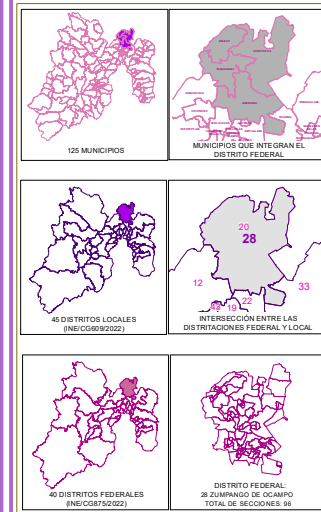
ESCALA GRÁFICA



Edición cartográfica del mes de enero de 2024, con corte de información cartográfica al 10 de noviembre de 2023. Registro Federal de Electores, INE.

Proyección: UTM Zona 14  
Datum: WGS84

LOCALIZACIÓN



37 TELOYUCAN

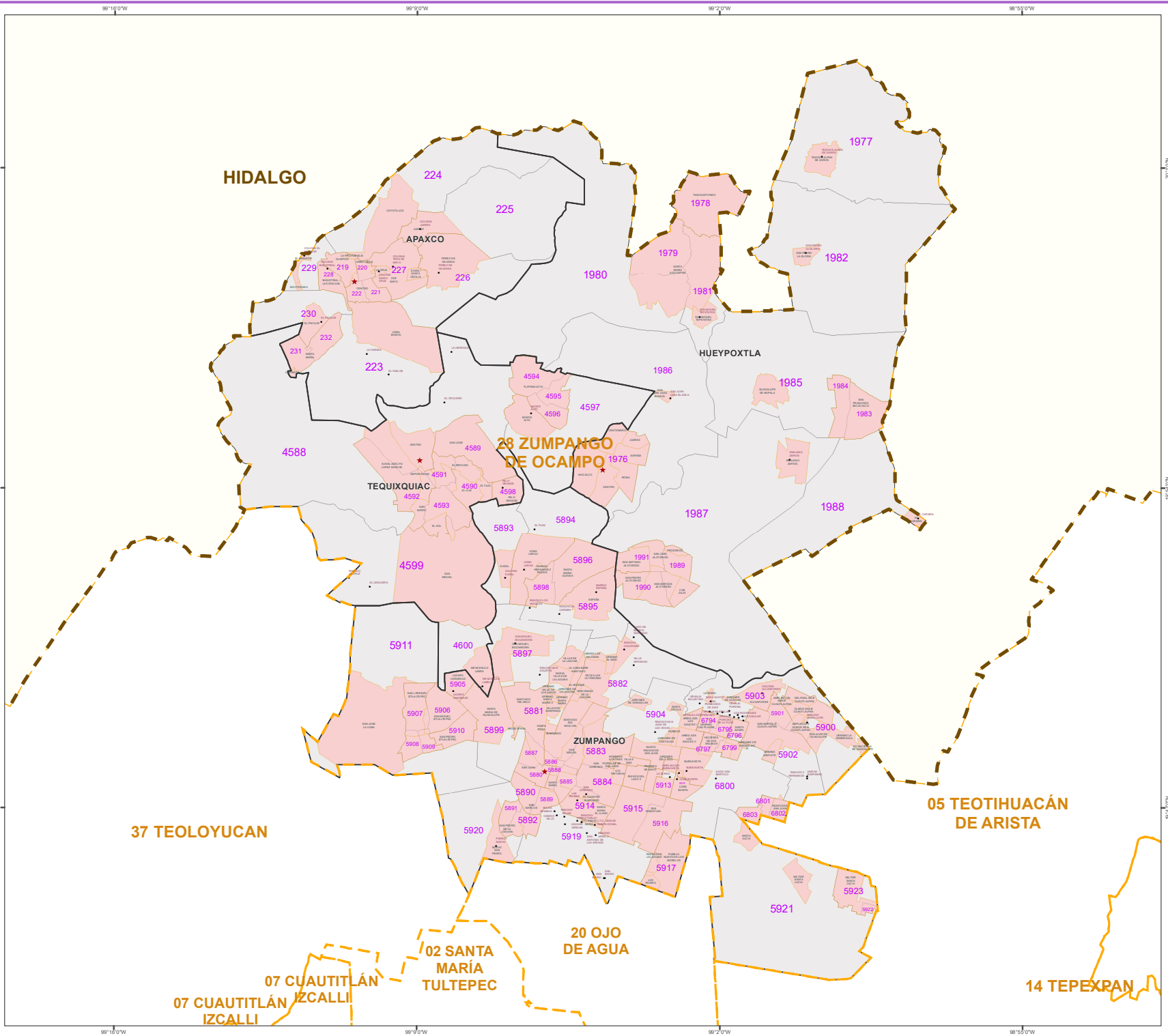
05 TEOTIHUACÁN DE ARISTA

07 CUAUTILÁN IZCALLI

02 SANTA MARÍA TULTEPEC

20 OJO DE AGUA

14 TEPEXCAN




DIRECCIÓN DE ORGANIZACIÓN

SIMBOLOGÍA

ESTRUCTURA GEOELECTORAL Y CLAVES

- Límite estatal ..... MÉXICO
- Distrito Electoral Federal ..... 40 SAN
- Límite municipal ..... TOLUCA
- Sección electoral ..... 6575
- Cabecera municipal
- Localidad ..... LOC
- Colonia ..... COL

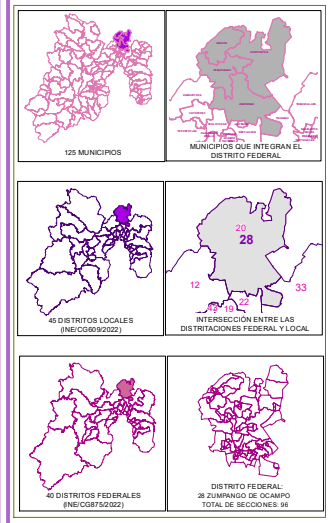
ESCALA GRÁFICA

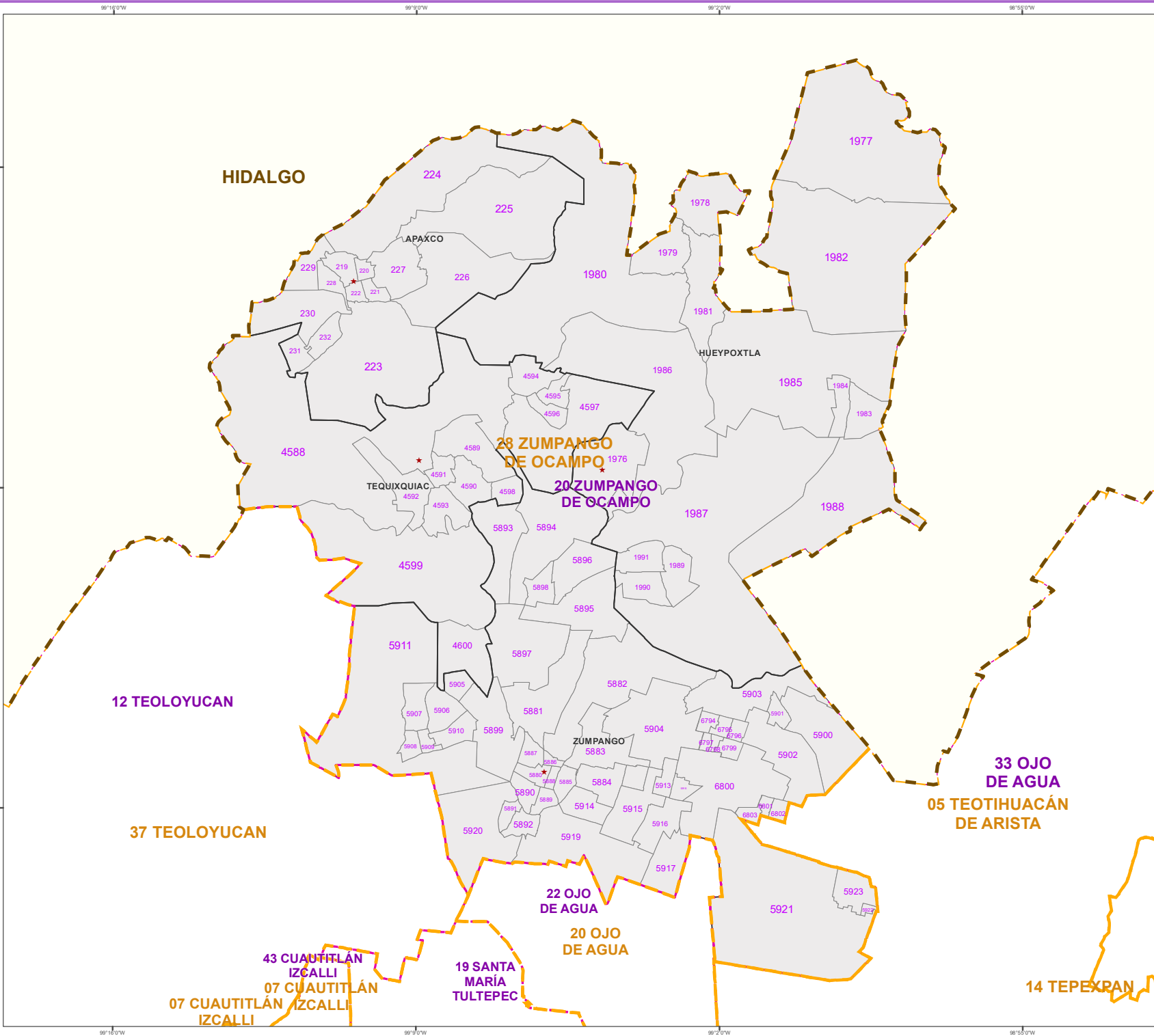


Edición cartográfica del mes de enero de 2024, con corte de información cartográfica al 10 de noviembre de 2023. Registro Federal de Electores, INE.

Proyección: UTM Zona 14  
Datum: WGS84

LOCALIZACIÓN





DIRECCIÓN DE ORGANIZACIÓN

SIMBOLOGÍA

ESTRUCTURA GEOELECTORAL Y CLAVES

- Límite estatal ..... MÉXICO
- Distrito Electoral Federal ..... 40 SAN
- Distrito Electoral Local ..... 45 BARR
- Límite municipal ..... TOLUCA
- Sección electoral ..... 6575
- Cabecera municipal



Edición cartográfica del mes de enero de 2024, con corte de información cartográfica al 10 de noviembre de 2023. Registro Federal de Electores, INE.

Proyección: UTM Zona 14  
Datum: WGS84

LOCALIZACIÓN

