

DIRECCIÓN DE ORGANIZACIÓN

SIMBOLOGÍA

ESTRUCTURA GEOELECTORAL Y CLAVES

- Limite estatal MÉXICO
- Distrito Electoral Federal 40 SAN
- Limite municipal TOLUCA
- Sección electoral 6835
- Cabecera municipal

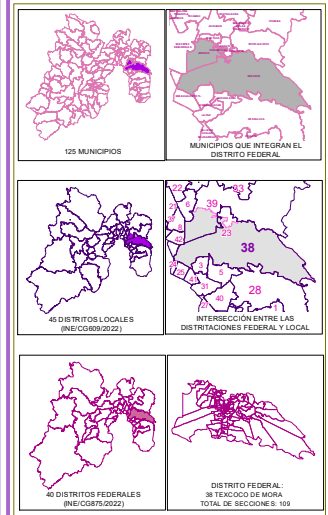
ESCALA GRÁFICA



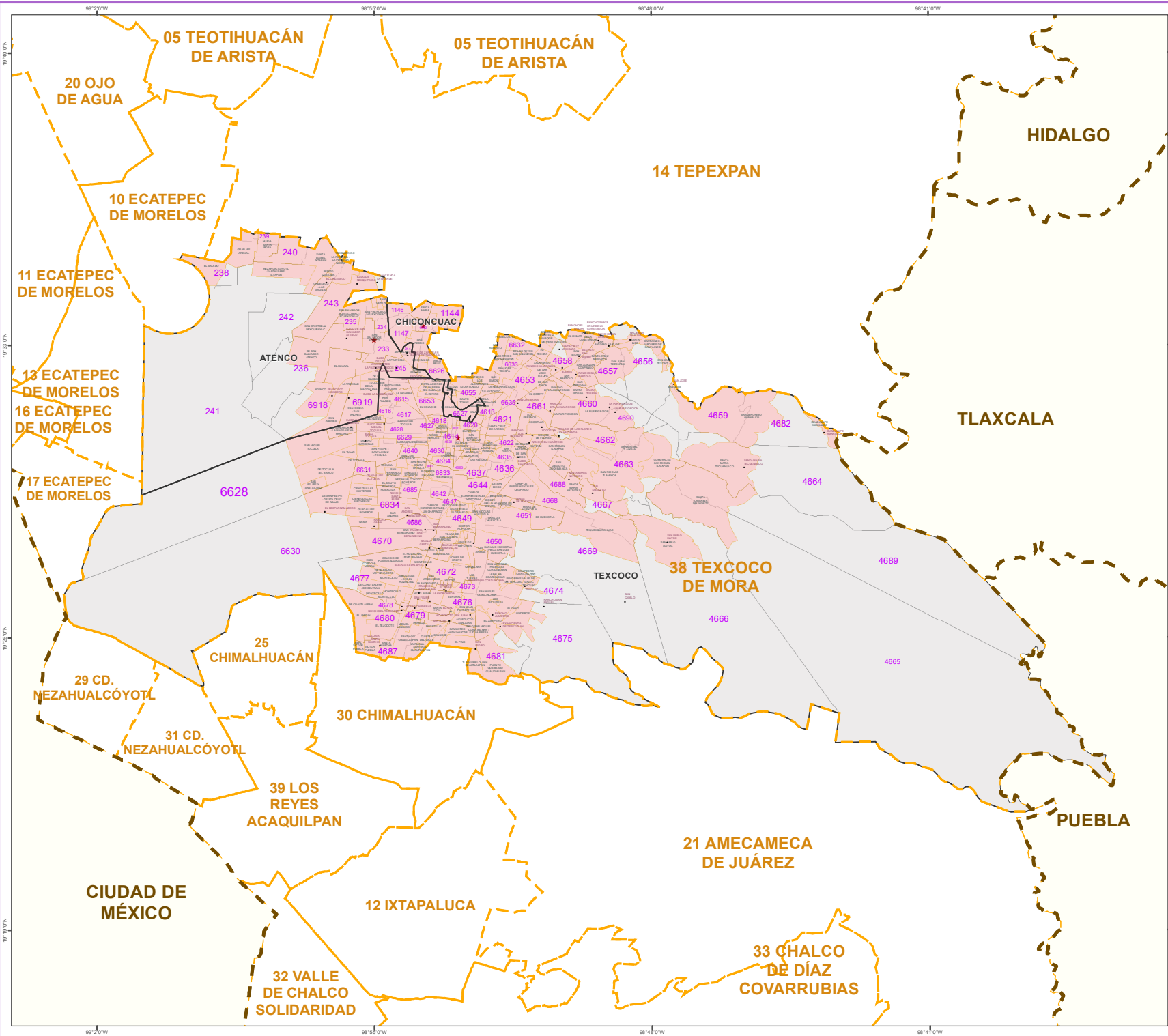
Edición cartográfica del mes de octubre de 2024, con corte de información cartográfica al 28 de junio de 2024. Registro Federal de Electores. INE.

Proyección: UTM Zona 14
Datum: WGS84

LOCALIZACIÓN



40 DISTRITOS FEDERALES (INE/CG875/2022) DISTRITO FEDERAL: 38 TEXCOCO DE MORA
TOTAL DE SECCIONES: 109




DIRECCIÓN DE ORGANIZACIÓN

SIMBOLOGÍA

ESTRUCTURA GEOELECTORAL Y CLAVES

- Límite estatal MÉXICO
- Distrito Electoral Federal 40 SAN
- Límite municipal TOLUCA
- Sección electoral 685
- Cabecera municipal
- Localidad LOC
- Colonia COL

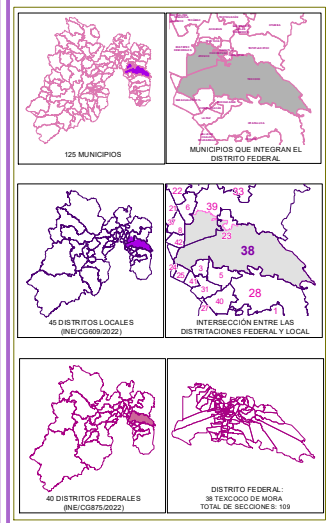
ESCALA GRÁFICA

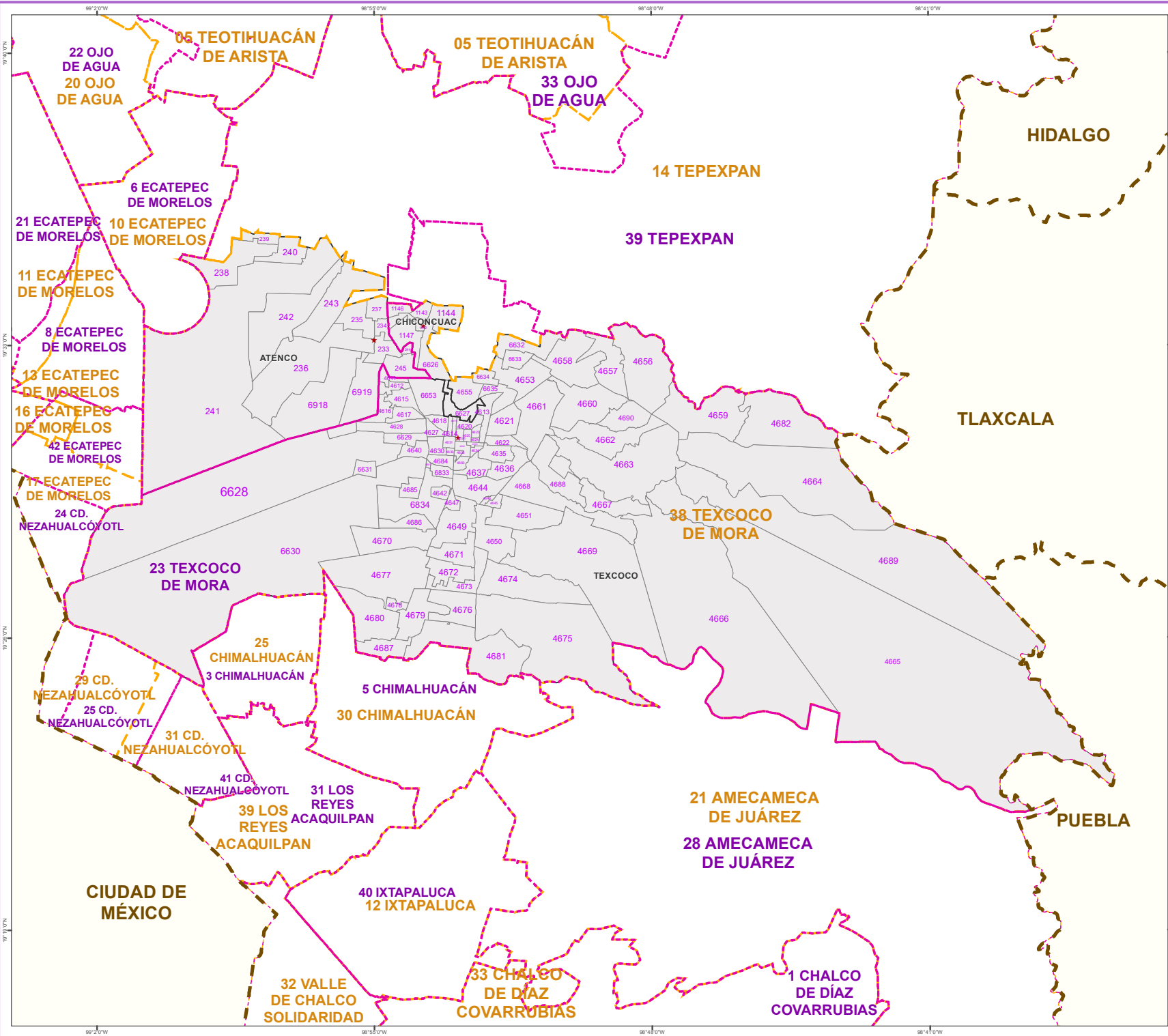


Edición cartográfica del mes de octubre de 2024, con corte de información cartográfica al 28 de junio de 2024. Registro Federal de Electores, IFE.

Proyección: UTM Zona 14
Datum: WGS84

LOCALIZACIÓN





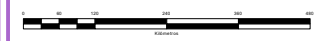
DIRECCIÓN DE ORGANIZACIÓN

SIMBOLOGÍA

ESTRUCTURA GEOELECTORAL Y CLAVES

- Límite estatal MÉXICO
- Distrito Electoral Federal 40 SAN
- Distrito Electoral Local 45 BARR
- Límite municipal TOLUCA
- Sección electoral 6835
- Cabecera municipal

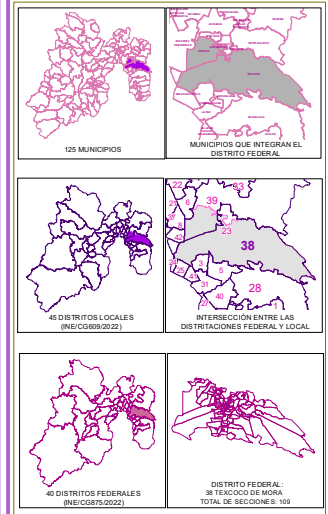
ESCALA GRÁFICA



Edición cartográfica del mes de octubre de 2024,
con corte de información cartográfica al 28 de junio de 2024.
Registro Federal de Electores, INE.

Proyección: UTM Zona 14
Datum: WGS84

LOCALIZACIÓN



40 DISTRITOS FEDERALES (INE/CG609/2022)
DISTRITO FEDERAL: 38 TEXCOCO DE MORA
TOTAL DE SECCIONES: 109